



BẢN ĐỒ QUY HOẠCH SỬ DỤNG ĐẤT

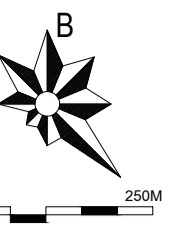
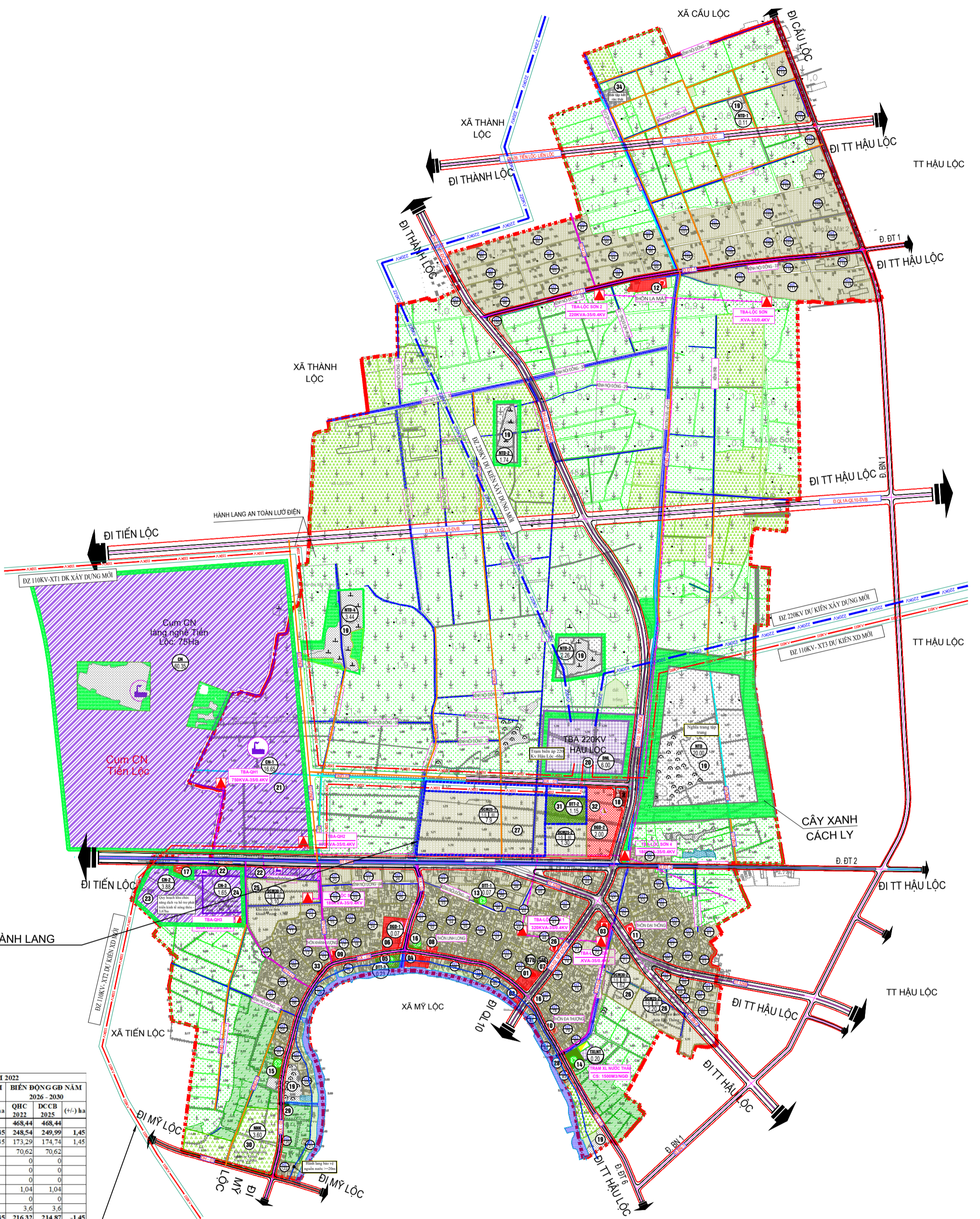


Table with 2 columns: STT (Serial Number) and TÊN CÔNG TRÌNH (Project Name). Lists various land use codes and their corresponding descriptions.



2 ĐIỀU CHỈNH CÁC LỖ ĐẤT ẢNH HƯỞNG BỞI HÀNH LANG AN TOÀN CỦA DỰ ÁN TUYẾN ĐIỆN 110KV QUY MÔ 1,53HA

1 CẬP NHẬT DỰ ÁN ĐIỆN 110KV SAU TBA 220KV HẬU LỘC ĐIỀU CHỈNH CÁC LỖ ĐẤT THUỘC HÀNH LANG TUYẾN ĐIỆN QUY MÔ 7,5HA (HÀNH LANG AN TOÀN TUYẾN ĐIỆN)

Table titled 'BẢNG SO SÁNH CƠ CẤU SỬ DỤNG ĐẤT ĐIỀU CHỈNH CỤC BỘ VÀ NĂM 2022'. Compares land use structure between 2021-2025 and 2026-2030 periods.

Table titled 'BẢNG CƠ CẤU QUY HOẠCH SỬ DỤNG ĐẤT ĐIỀU CHỈNH CỤC BỘ 2025'. Shows the planned land use structure for 2025.

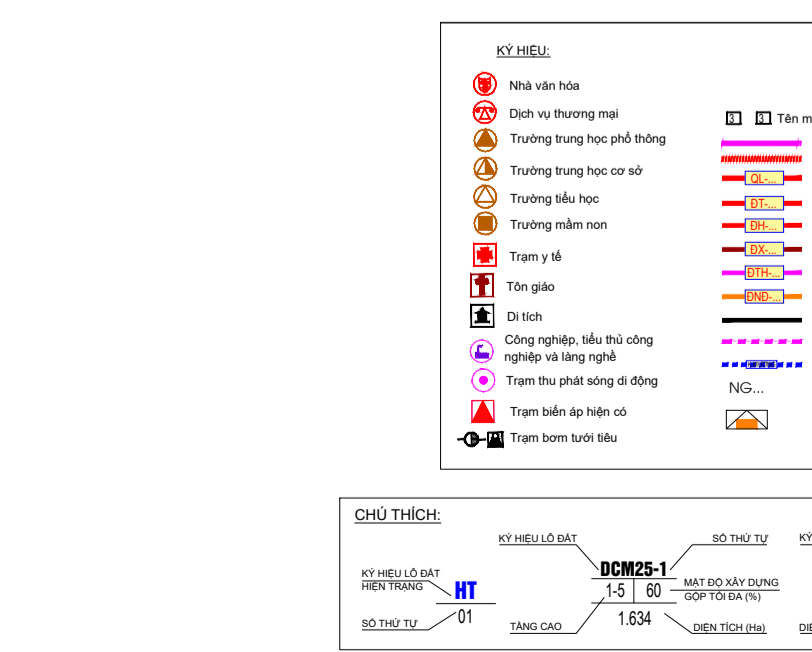


Table titled 'GHI CHÚ' (Notes) detailing symbols and colors used in the map for various land use types and infrastructure.

Administrative information block including 'CƠ QUAN PHÉ DUYỆT' (Approving Authority), 'CƠ QUAN THẨM ĐỊNH' (Appraising Authority), 'CHỦ ĐẦU TƯ' (Investor), 'CÔNG TRÌNH - ĐỊA ĐIỂM' (Project - Location), 'TÊN BẢN VẼ' (Map Name), 'BẢN VẼ: QH-02', 'GHP: 01 A0', 'TỶ LỆ: 1/5000', 'THÁNG 4 - 2026', 'THIẾT KẾ: KTS. PHẠM THỊ THANH XUÂN', 'CHỦ TRÌ: CHƯ NHÌEM', 'GD: TTHQKT1', 'QL.KY THUẬT: THS. KTS. HOÀNG ĐỨC ANH', 'VIỆN TRƯỞNG', and 'VIỆN QUY HOẠCH - KIẾN TRÚC THANH HOÁ'.